



ПЕРВЕНСТВО РОССИИ

ПО СПОРТИВНОМУ ОРИЕНТИРОВАНИЮ (ВЕЛОКРОССОВЫЕ ДИСЦИПЛИНЫ)

ВСЕРОССИЙСКИЕ СПОРТИВНЫЕ СОРЕВНОВАНИЯ

ПО СПОРТИВНОМУ ОРИЕНТИРОВАНИЮ (ВЕЛОКРОССОВЫЕ ДИСЦИПЛИНЫ)

27-31 августа 2020 г.

г.Дзержинск, Нижегородская область

ИНФОРМАЦИОННЫЙ БЮЛЛЕТЕНЬ №1

ОРГАНИЗАТОРЫ СОРЕВНОВАНИЙ:

Министерство спорта Российской Федерации, Министерство спорта Нижегородской области, Федерация спортивного ориентирования России, Федерация спортивного ориентирования Нижегородской области, Администрация г.Дзержинска, Администрация Володарского района, МБУ СШ «Магнитная Стрелка» г.Дзержинска.

КОНТАКТНАЯ ИНФОРМАЦИЯ И ИНФОРМАЦИОННОЕ СОПРОВОЖДЕНИЕ:

Директор соревнований – Зыбов Сергей Леонтьевич (моб.тел. +7 902 308 25 83)

Информация - ФСО Нижегородской области: www.fsono.ru

E-mail для связи с организаторами: orientnn@yandex.ru

МЕСТО ПРОВЕДЕНИЯ СОРЕВНОВАНИЙ:

Соревнования проводятся с 27 по 31 августа 2020 г. в окрестностях г.Дзержинска и Володарского района Нижегородской области. Центр соревнований – Загородный клуб «Большая Медведица» (Нижегородская область, г. Дзержинск, Решетинское шоссе, 1 поворот налево). Яндекс-ссылка: <https://yandex.ru/maps/?um=constructor%3A092dcf8b6c4bbdb91e8cda13e7bb7237193a3f572d1af766569b7dc2d6d9adc0&source=constructorLink> В районе Центра соревнований присутствует мобильная связь Beeline, MTS, Мегафон, Tele2.

ПРОГРАММА СОРЕВНОВАНИЙ:

27 августа 2020 г. День приезда. Комиссия по допуску участников соревнований. Тренировка.
28 августа 2020 г. 1-й вид программы – ВЕЛОКРОСС-ОБЩИЙ СТАРТ. Код дисциплины - 0830271811Я.
29 августа 2020 г. 2-й вид программы – ВЕЛОКРОСС-ЭСТАФЕТА-ЗЧЕЛОВЕКА. Код дисц. - 0830261811Я.
30 августа 2020 г. 3-й вид программы – ВЕЛОКРОСС-КЛАССИКА. Код дисциплины - 0830241811Я.
31 августа 2020 г. Отъезд участников соревнований

УЧАСТНИКИ СОРЕВНОВАНИЙ:

Требования к спортсменам и условия участия – в соответствии с [Положением о межрегиональных и всероссийских официальных спортивных соревнованиях по спортивному ориентированию на 2020 год.](#)

ПЕРВЕНСТВО РОССИИ:

- Юниоры, Юниорки (до 21 года) - 2000-2002 г.р., квалификация не ниже I разряда;
- Юноши, Девушки (до 18 лет) - 2003-2005 г.р., квалификация не ниже II разряда;
- Юноши, Девушки (до 15 лет) - 2006-2008 г.р., квалификация не ниже 1-юн разряда

ВСЕРОССИЙСКИЕ СПОРТИВНЫЕ СОРЕВНОВАНИЯ:



- Мужчины, Женщины – 1999 г.р. и старше, квалификация не ниже I разряда.

Предварительные заявки на участие в соревнованиях подаются представителем сборной команды субъекта до 23 часов 30 минут 24 августа 2020 г. через сервис Orgeo по адресу <https://orgeo.ru/event/info/12717>

ФИНАНСОВЫЕ УСЛОВИЯ УЧАСТИЯ В СОРЕВНОВАНИЯХ:

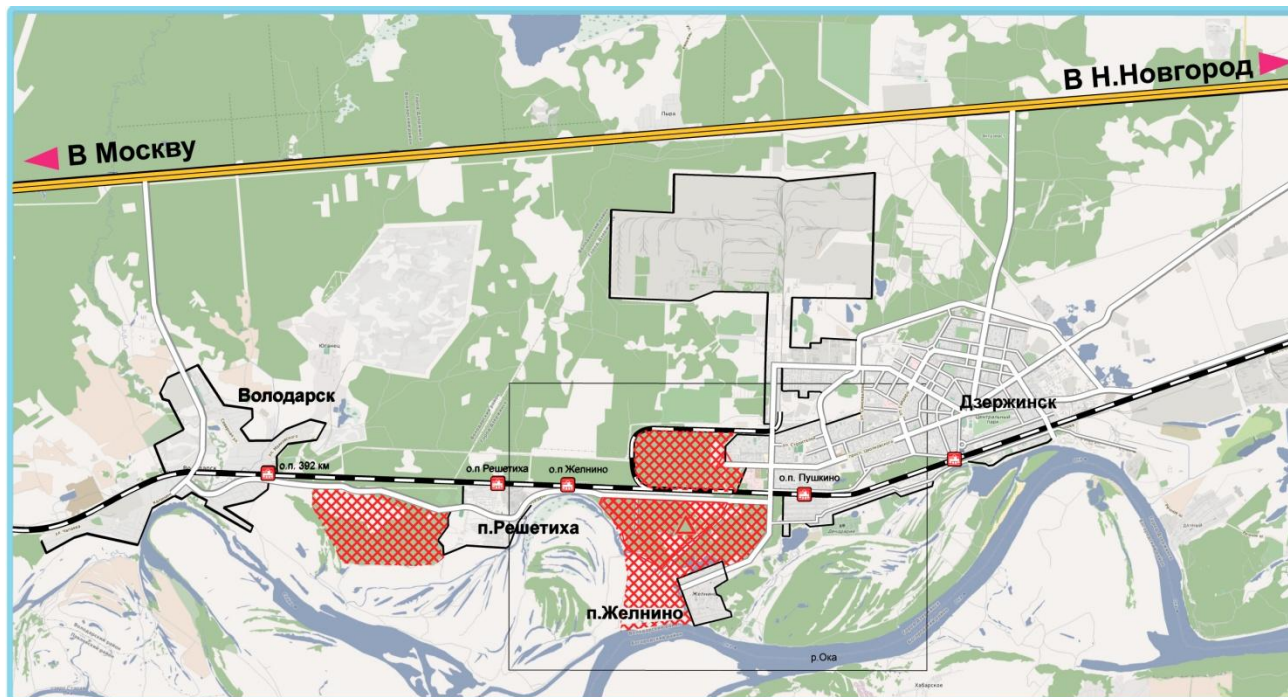
В соответствии с финансовыми условиями участия в соревнованиях календаря ФСО России 2020 года, утвержденных Президиумом ФСО России 29 ноября 2019 года, размер заявочного взноса за 1 участника:

Наименование соревнований	Взнос за 3 дня
Всероссийские соревнования (велокроссовые дисциплины). Мужчины, Женщины.	1950 рублей
Первенство России (велокроссовые дисциплины).	1350 рублей

СРЕДСТВА ЭЛЕКТРОННОЙ ОТМЕТКИ:

На соревнованиях будет использоваться бесконтактная система SportIdent Air+. Станции отметки на дистанции и Финишный створ будут работать в контактном и бесконтактном режимах отметки (в зависимости от типа ЧИПа участника). Участники, не имеющие собственных ЧИПов, берут их в аренду у организаторов при прохождении комиссии по допуску участников (бесконтактный чип SIAC – 300 рублей, контактный чип SI9 – 150 рублей за 3 дня соревнований)

СХЕМА РАЙОНА СОРЕВНОВАНИЙ:



Центр соревнований - Загородный клуб «Большая Медведица»



Район соревнований запрещенный для тренировок

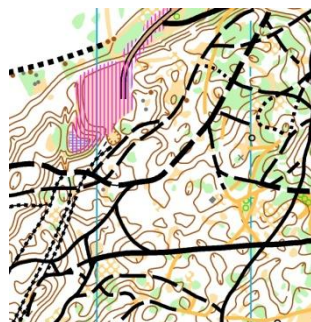



ПРЕДВАРИТЕЛЬНАЯ СПОРТИВНО-ТЕХНИЧЕСКАЯ ИНФОРМАЦИЯ:

КАРТЫ Составлены в 2018-2020 г. Авторы: И.Леонтьев (Тамбов), А.Столяров (Орел), Г.Яшпатов (Н.Новгород).

МЕСТНОСТЬ: Высота над уровнем моря от 98 до 150 метров. Местность представлена участками долины реки Оки. Сюда входят: склоны долины реки Оки; надпойменные террасы с верховыми болотами и мелким рельефом зандрового типа; иногда карстовые провалы; пойма реки Оки. Перепад высоты на склонах 15 – 25 метров, в мелком рельефе 2 – 10 метров. Залесенность 75-90%. Лес в основном сосновый. В пойме – ольха, берёза, дуб. Грунт песчаный, в пойме - твёрдый (в сухую погоду). Гидрография представлена верховыми болотами на террасах и озёрами-старицами в пойме. Дорожная сеть развита хорошо.

ОБРАЗЦЫ КАРТ:



ВОЗМОЖНОСТИ ПРОВЕДЕНИЯ ТРЕНИРОВОК И СБОРОВ:

Любые тренировочные сборы и тренировки с использованием картографического материала должны быть согласованы с организаторами соревнований. Почта для связи orientnn@yandex.ru.

ИНФОРМАЦИЯ ПО РАЗМЕЩЕНИЮ УЧАСТНИКОВ СОРЕВНОВАНИЙ:

Подробная информация по вариантам и стоимости размещения будет размещена в информационном бюллетене №2 в начале июля 2020 года, при условии смягчения ограничительных мер в регионе, связанных с пандемией COVID-19.