



**ВСЕРОССИЙСКИЕ МАССОВЫЕ СОРЕВНОВАНИЯ ПО
СПОРТИВНОМУ ОРИЕНТИРОВАНИЮ**

РОССИЙСКИЙ АЗИМУТ – 2019

16 МАЯ 2019 ДЗЕРЖИНСК

ОРГАНИЗАТОРЫ:

Права на проведение Соревнований «Российский Азимут» принадлежат Минспорту России.

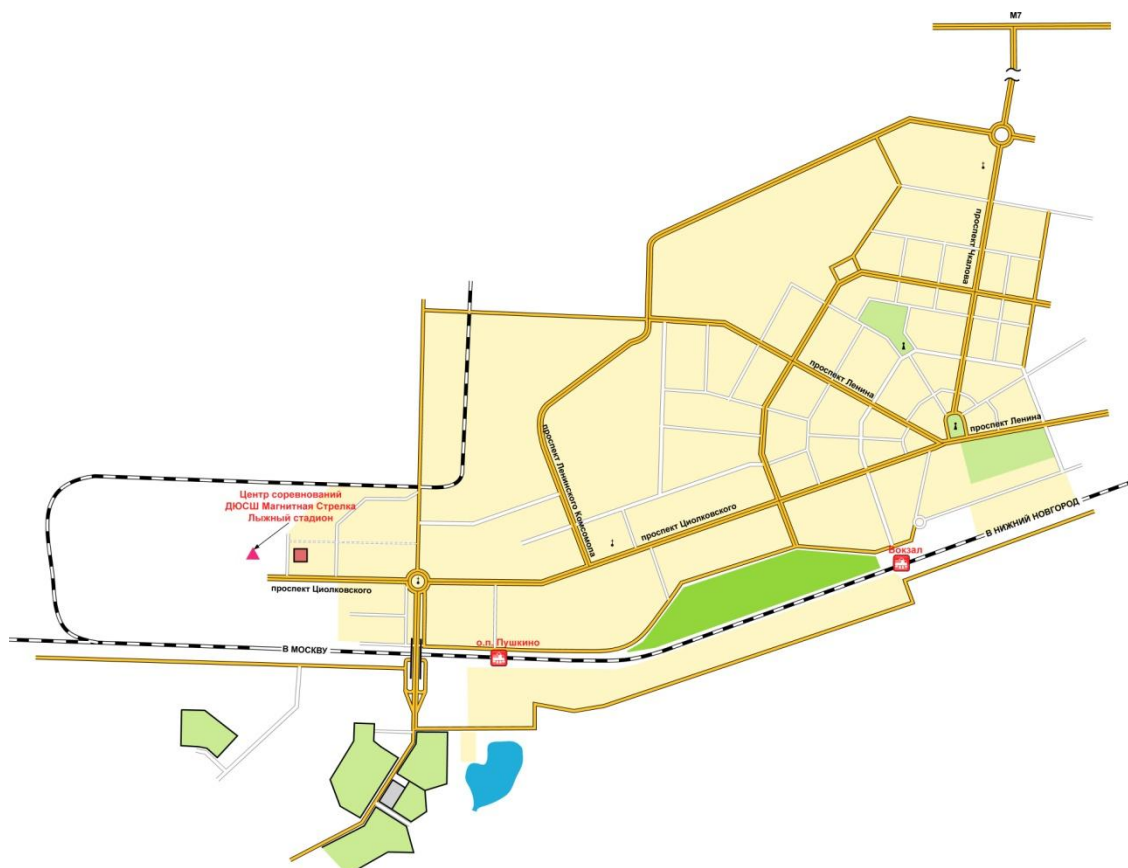
Общее руководство организацией Соревнований «Российский Азимут» осуществляют Департамент спорта и социальной политики администрации г.Дзержинска.

Непосредственное проведение Соревнований «Российский Азимут» возлагается на Департамент социальной политики и спорта Администрации г. Дзержинска, МБУ ДО «ДЮСШ «Магнитная Стрелка».

МЕСТО ПРОВЕДЕНИЯ:

Соревнования «Российский Азимут» проводятся 16 мая 2019 г. в г.Дзержинск Нижегородской области.

Центр соревнований: Микрорайон «Западный». Лыжный стадион ДЮСШ «Магнитная Стрелка».

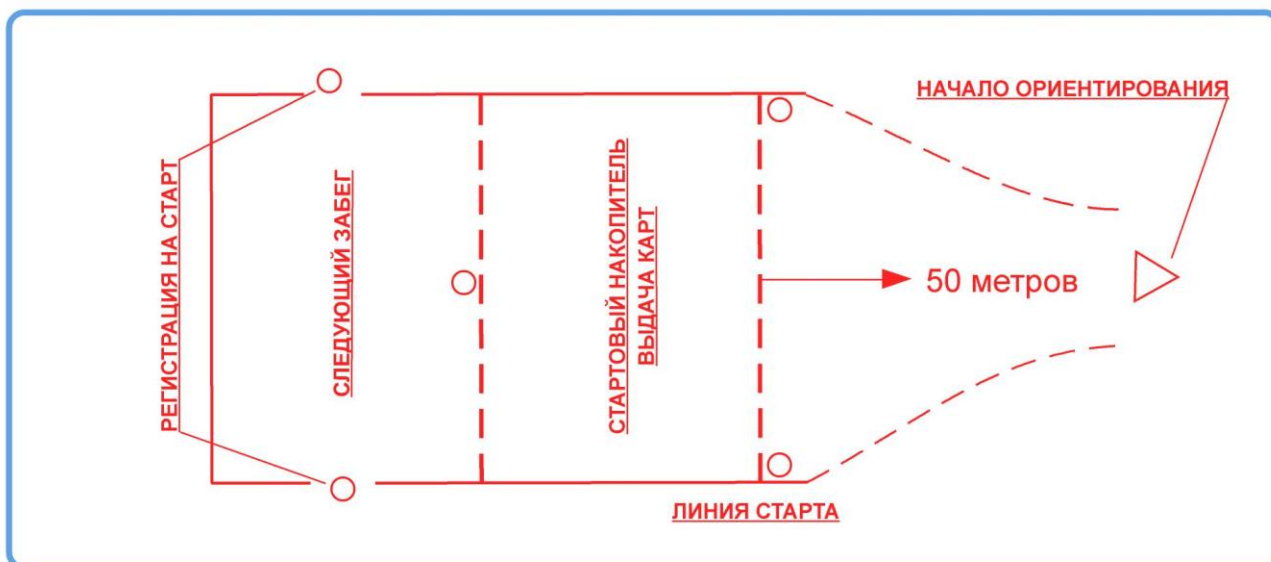


ПРОГРАММА СОРЕВНОВАНИЙ

9:00 - 12:00	Регистрация участников в день соревнований
12:00	Официальная церемония открытия
12:30-13:30	Соревнования в каждой возрастной категории
13:00-14:30	Церемония награждения победителей и призеров
14:30	Официальная церемония закрытия

ПОРЯДОК СТАРТА

Перед стартом каждому участнику нужно зарегистрироваться в стартовом городке. Нужно предоставить для проверки судье на регистрации карточку участника с обязательно заполненными данными о спортсмене (Фамилия, Имя, Год рождения, Группа). Поля для отметки должны быть чистыми. Судья ставит отметку о регистрации с номером забега. Участники у которых будет отсутствовать отметка судьи будут дисквалифицированы.



КАРТОЧКА УЧАСТНИКА (образец заполнения)

Фамилия, Имя – Пишется полное имя и фамилия участника

Коллектив – полное название коллектива. Если такового нет, то пишется город из которого прибыл участник.

Группа – краткое наименование согласно положению.

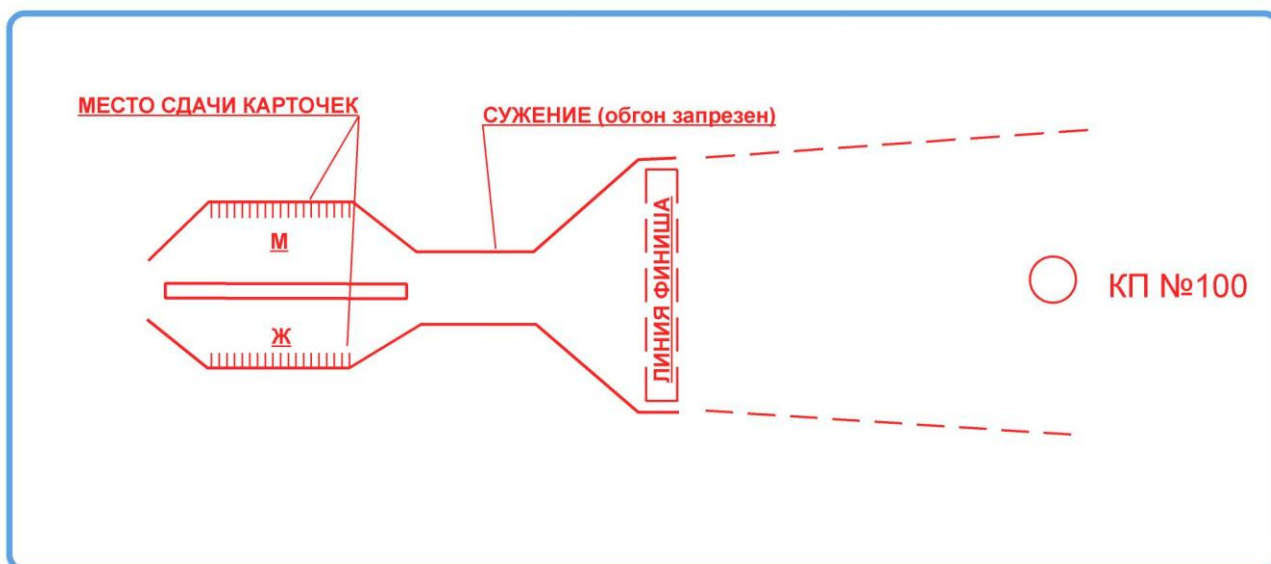
Разряд – спортивный разряд по спортивному ориентированию

Графы: Номер и Ф,С,Р не заполняются

1	2	3	4	5	6	7	8	9	10	
X	X	X	X							
11	12	13	14	15	16	17	18	19	20	
НОМЕР	X	Фамилия, имя Иванова Иван					Г.Р.	2007	Ф	
		Коллектив Школа №20			Группа Ю-10	Разряд б\р	С			
								Р	X	

ПОРЯДОК ФИНИША

С КП №100 участники по разметке двигаются к линии финиша. После пересечения линии финиша участники выстраиваются в порядке прихода и направляют к месту сдачи карт. После финиша запрещено обгонять впереди идущих. Перед сдачей карточек участники делятся на два коридора мужской и женский. Сдают карточку судье, далее покидают финишный городок.



ИНФОРМАЦИЯ О КАРТЕ И ДИСТАНЦИЯХ

Местность представляет собой парковый лес примыкающий с запада к жилому району. Большое количество троп и дорог.

Карта цветная, масштаб 1:10000 (в 1 сантиметре 100 метров), сечение рельефа 2,5 метра. Карты с дистанциями выдаются на старте.

Соревнования проводятся по выбору. На карте «нарисованы» **16 контрольных пунктов (КП)**, каждому участнику нужно взять свое количество КП, согласно своей группе.

ГРУППА	КОЛИЧЕСТВО КОНТРОЛЬНЫХ ПУНКТОВ
Ю-10 Д-10	4
Ю-12 Д-12	5
Д-14	7
Ю-14	9
Д-16	10
Ю-16	13
Д-18	13
Ю-18	15
Д-20	15
Ю-20	16
М-21	16
Ж-21	16
М-40	16
Ж-40	14

Контрольный пункт № 100 берется последним и входит в общее количество КП. После отметки на КП № 100 необходимо бежать по финишному коридору до разделения на мужской и женский коридоры. После пересечения линии финиш, продолжаете **идти пешком** друг за другом до сдачи карточек с отметкой.

Район соревнований ограничен: С севера и юга – железной дорогой. С запада – большой по площади вырубкой. С востока жилыми массивами г.Дзержинска.

!!! В случае схода с дистанции участник обязан пройти через финиш и доложить о сходе старшему судье финиша.

Контрольное время на прохождение дистанции 60 минут. После окончания контрольного времени участник обязан вернуться на финиш.
